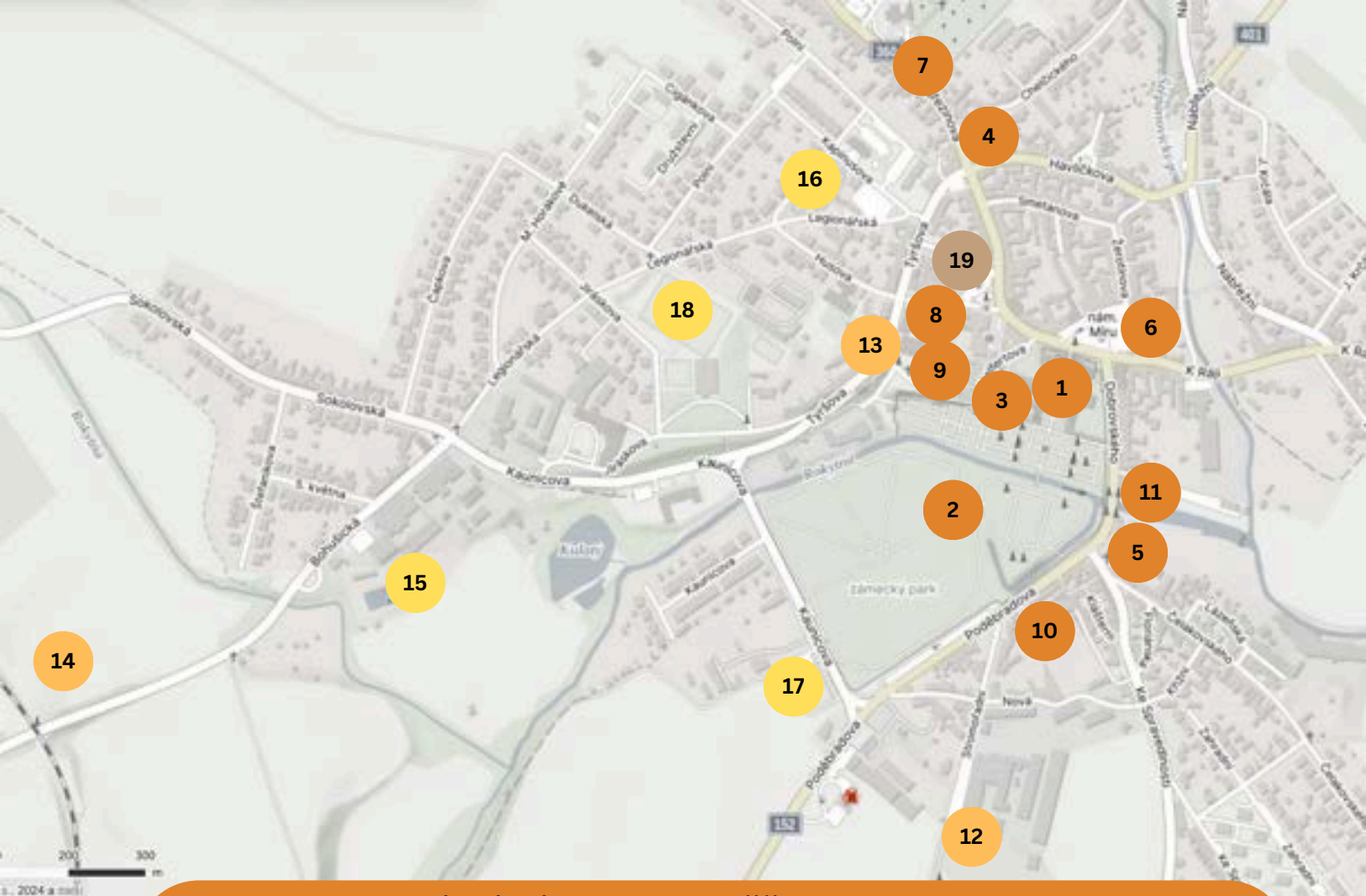




Jaroměřice nad Rokytnou

Turistický průvodce městem a okolím



- 1 - Státní zámek Jaroměřice nad Rokytnou
- 2 - Zámecký park
- 3 - Kostel sv. Markéty
- 4 - Muzeum Otokara Březiny
- 5 - Špitál s kaplí sv. Kateřiny
- 6 - Náměstí Míru
- 7 - Sousoší Tvůrce a jeho sestra Bolest
- 8 - Základní škola Otokara Březiny
- 9 - Kaple sv. Josefa
- 10 - Bývalý klášter servitů - fara
- 11 - Sochy na mostě přes řeku Rokytnou

12, 13, 14 - Pomníky vojáků padlých v napoleonských válkách

- 15 - Koupaliště
- 16 - Dětské dopravní hřiště
- 17, 18 - Sportovní areály

19 - TIC



Návštěvní doba:

duben, říjen

9:00–15:00 - sobota, neděle

květen, červen, září

9:00–16:00 - denně mimo pondělí

červenec, srpen

9:00–17:00 - denně mimo pondělí

Státní zámek Jaroměřice nad Rokytnou



Prohlídkový okruh: Hraběcí apartmán

Prohlídka zahrnuje Sál předků, hraběcí pokoje, modrý salón s obrazárnou, pracovnu hraběnky, zlatý přijímací salón, jídelnu, pracovnu hraběte, taneční sál, čínský kabinet, ložnici hraběte a v přízemí sala terrenu s přílehlými římskými lázněmi. Místnosti jsou zařízeny ve stylu barokního šlechtického sídla.

Prohlídkový okruh: Hostinské pokoje a kuchyně

V místnostech bývalého přijímacího salónu, jídelny, dětského, pánského a dámského pokoje můžete nahlédnout do stylu života posledních majitelů jaroměřického panství v období od konce 19. století do poloviny 20. století.



Prohlídkový okruh: Hračky z půdy

Výstava starožitných hraček je přístupná s průvodcem, bez výkladu. Můžete na ní vidět starožitné panenky, jejich cestovní kufříky a veškeré vybavení na cesty, plyšové medvědy, kočárky, pokojíčky, kuchyňky, parní stroje, stavebnice, vláčky a další. Celkem si prohlédnete přes 200 exponátů.



Státní zámek Jaroměřice nad Rokytnou
nám. Míru 1
675 51 Jaroměřice nad Rokytnou

zamek-jaromerice.cz

+420 568 440 237

jaromerice@npu.cz



**Volně
přístupné**

Zámecký park

Zámecký park se svojí rozlohou okolo 11 ha patří k největším parkům na Moravě. Část před řekou byla vystavěna v tzv. francouzském stylu s fontánou a keři upravenými do nejrůznějších uměleckých obrazců. Úsek za řekou byl potom anglický, kde volně rostly stromy a keře. V parku se nachází řada kamenných laviček a soch, které představují postavy bohů z antické mytologie. Součástí parku je také užitková zahrada s bývalou oranžerií. Návštěvníka upoutá divadelní ostrov s přírodním zámeckým jevištěm, které bylo dějištěm četných představení, oper a baletů.

Zámecký park bývá otevřený každý den. V sezóně (duben - září) od 7:00 do 20:00 hodin. Mimo sezónu (říjen - březen) od 8:00 do 17:00 hodin.

Tréninková zahrada Denního centra Barevný svět o.p.s.

V místech, kde kdysi pěstoval květiny a zeleninu zámecký zahradník funguje také tréninková zahrada pro klienty Denního centra Barevný svět. Výpěstky ze zahrádky využívají ve vlastní tréninkové kavárně Splněný sen, která sídlí na nádvoří jaroměřického zámku.

Pro milovníky zámeckého parku nabízejí pracovníci kavárny možnost zapůjčit si piknikové koše a deky. Koš pro vás naplní dobrotami k jídlu i pití dle vašeho výběru a vy si v parku za řekou najdete své místo na hostinu.





Návštěvní doba:

duben, říjen

9:00–15:00 - pátek, sobota, neděle

květen, červen, září

9:00–16:00 - denně mimo pondělí

červenec, srpen

9:00–17:00 - denně mimo pondělí

Kostel sv. Markéty

Kostel je možné navštívit v rámci dvou prohlídkových okruhů.

Trasa A: přízemí (boční chodba, hlavní loď, stará zákristie), horní patro (místnost za obrazem, horní oratoř, horní kůry, 3D model krovové střechy, hlavní kůr, varhany).

Trasa B: severní spodní chodba, hlavní loď, stará zákristie, zázemí kostela, jižní boční chodba s výstavou, nově vybudovaná terasa).



Vyhlídková věž kostela

Veřejnosti přístupná je také vyhlídková věž kostela. Vstup do věže je možný přes turniket.





Návštěvní doba:
duben–říjen
9:00–11:00, 14:00–16:00
- denně mimo pondělí

Muzeum Otokara Březiny

V prvním patře muzea je zachovalý byt básníka v původní podobě s nábytkem, obrazy, grafikami a menšími plastikami darovanými sochařem Fr. Bílkem O. Březinovi ještě za jeho života, dále jsou zde vitríny se vzácnými dokumenty a další památky.

V přízemí je studijní knihovna, která slouží editorům díla O. Březiny, studentům k diplomovým pracím i ostatním zájemcům. V chodbě před knihovnou je expozice z historie muzea a Společnosti a několik zasklených stolových vitrín pro pořádání tematických výstav.

Zahrada symbolů Otokara Březiny

Zahrada symbolů se skalkou českého spisovatele Karla Čapka byla veřejnosti otevřena v roce 2011 v atriu muzea.

Básník Otokar Březina byl hlavním představitelem symbolizmu u nás, tak i tato zahrada je protkána symboly spjatými s jeho životem, tvorbou a přáteli.





Špitál s kaplí sv. Kateřiny

Bylinková zahrádka

Bylinková zahrádka slouží návštěvníkům k odpočinku a relaxaci. Vznikla v roce 2015 jako meditační zahrádka. Je součástí barokní budovy Špitálu s kaplí sv. Kateřiny, kterou nechal přestavět Jan Antonín z Questenberka v letech 1671 – 1672. Budova je pro veřejnost momentálně uzavřená. Zahrádka je volně otevřena a funguje samostatně.

Otevřeno je dle aktuálního počasí.

Červen, červenec, srpen – 9:00–17:00 hodin. Březen, duben, květen – 9:00–16:00 hodin.

**Volně
přístupné**



Špitál s kaplí sv. Kateřiny
F. V. Míči 726
675 51 Jaroměřice nad Rokytnou

jaromericenr.cz

 +420 775 547 522
 mks@jaromericenr.cz



Sousoší Nejsvětější Trojice

Sousoší Nejsvětější Trojice stojí na nynějším náměstí Míru nechal vztyčit Jan Adam Questenberk v roce 1716. V roce 1898 byla stavba opravena a doplněna o mramorovou desku na čelní stěně.

Další
zajímavosti
ve městě

Náměstí Míru

Kašna na náměstí Míru

Na východní straně náměstí stojí šestiboká kašna se dvěma sochami uprostřed. Jedna představuje měšťanskou ženu v dobovém barokním šatě, která vede pravou rukou před sebou malé dítě. Jedná se o sv. Alžbětu s malým Janem Křtitelem. O toto sousoší se zády opírá v bolesti klesající socha sv. Kateřiny.



Radnice

Budova radnice z roku 1933 je od roku 2012 prohlášena za kulturní památku. Dochovala se v neporušeném stavu s minimem drobných úprav a celou řadou původních prvků. Interiér se honosí použitím ušlechtilých materiálů (mramor, žula) a rozmanitými uměleckořemeslnými detaily.





Sousoší Tvůrce a jeho sestra Bolest

Sousoší "Tvůrce a jeho sestra Bolest" vytvořil sochař František Bílek pro hrob básníka Otokara Březiny ve 30. letech 20. st. Hrob se sousoším se nachází na hlavní cestě hřbitova po levé straně.

Březinova ulice č. 61


Další
zajímavosti
ve městě



Základní škola Otokara Březiny

Budova základní školy byla slavnostně otevřena 15. srpna 1899 jako Jubilejní škola císaře a krále Františka Josefa I. Svůj nynější název nese podle básníka Otokara Březiny, který na místní škole působil jako učitel v letech 1901–1925.


Komenského ulice č. 120



Kaple sv. Josefa

Kaple sv. Josefa byla vybudována na místě starého hřbitova za vlády Jana Adama z Questenberka v prvním roce 18. století a sloužila svým účelům do roku 1835.

Helfertova ulice č. 130



Bývalý klášter servitů

Klášter servitů nechal vystavět Jan Antonín Questenberk. Servité jej užívali od roku 1679 do roku 1784. Část staveb byla postupně zbořena a přebudována. Nyní se zde nachází fara.

Poděbradova ulice č. 551





Sochařská výzdoba na mostu přes řeku Rokytnou

Barokní sloh se vepsal do podoby města několika kamennými sochami. Nejrozsáhlejší soubor zdobí most přes řeku Rokytnou.

ulice F. V. Míči
(GPS 49.0924494N, 15.8931808E)

Další
zajímavosti
ve městě



Pomníky vojáků padlých v napoleonských válkách

V roce 2016 byly odhaleny 3 pomníky v místech hromadných hrobů obětí napoleonských válek. První hromadný hrob 50 padlých francouzských vojáků z roku 1809 se nachází na začátku aleje (cyklostezky č. 26 směrem na Blatnici). Druhý hromadný hrob, taktéž z roku 1809 je v místech dnes již zrušeného hřbitova u kaple sv. Josefa. Zde je pohřbeno 6 francouzských vojáků. Třetí, a mnohem rozsáhlejší hrob, pochází z let 1813 až 1814, kdy Rakousko zřídilo v Jaroměřicích po bitvě u Lipska hlavní špitál „Hauptspital č. 24“. Z tisíce raněných, kteří byli převezeni do prostor zámku a bývalého kláštera, zde našlo smrt 850 vojáků rakouské, ruské a francouzské armády. Hromadné hroby byly zřízeny na panské nivě za bývalou cihelnou. K tomuto účelu zřejmě posloužily jámy, které zde zůstaly po těžbě cihlářské hlíny a prostor tohoto pohřebiště rozhodně nebyl malý.

Konec ulice Stromořadí
(začátek cyklostezky č. 26
směrem na Blatnici)

(GPS 49.0880658N,
15.8900922E)



Helfertova ulice
(u Kaple sv. Josefa)

(GPS 49.0940983N,
15.8893594E)



Silnice směrem na Bohušice
(u železničního přejezdu)

(GPS 49.0898967N,
15.8739875E)





Koupaliště

ulice Bohušická
+ 420 777 714 419
tesma@tesma.cz
www.tesma.cz

Otevírací doba:

Červenec a srpen:
PO–NE: 10.00–19.00

Koupaliště
Sportoviště
Hřiště

Dětské dopravní hřiště

ulice Legionářská
+420 735 197 313

Otevírací doba:

Duben–říjen:
PO–NE: 8.00–20.00

Listopad:
PO–NE: 8.00–17.00



Sportovní areál Skate park

ulice Kaunicova

V areálu jsou tři skateboardové stěny, tenisové kurty a dětské hřiště.

Skatepark a dětské hřiště jsou volně přístupny veřejnosti, tenisové kurty jsou ve správě místního Sokolu.



Sportovní areál

ulice Tyršova
+420 735 197 313

Otevírací doba:

PO–PÁ: 15.00–20.00

SO–NE: 9.00–12.00; 14.00–20.00
(víkendy pouze v měsících květen–srpen)





Kozí farma Dvůr Ratibořice

Dvůr Ratibořice se mimo produkci a prodej kozích výrobků specializuje také na agroturistiku. Farma je pro veřejnost přístupná každou sobotu od 14.00 do 18.00 hodin.

Zajímavosti
v okolí

do 5km

Ratibořice č. 1, 675 51 Jaroměřice n. R.
+420 568 440 617
kozimleko.cz

Rolnické muzeum Příložany

V areálu selského stavení č. p. 8 v Příložanech se nachází soukromé rolnické muzeum, které vybudovali manželé Kopečkovi. Expozice se snaží prezentovat, jak se žilo a hospodařilo na venkově přibližně do roku 1950.

Příložany č. 8, 675 51 Jaroměřice n. R.
+ 420 776 795 669
zdenek2912@seznam.cz



Vesnická památková zóna Boňov

Pro téměř původně zachovalý půdorys vesnice a architektonickou hodnotu návesních stavení byla obec Boňov v roce 1995 prohlášena památkovou zónou. V obci se natáčel seriál Četnické humoresky.

Boňov, 675 51 Jaroměřice n. R.



Přírodní park Rokytná

Údolí kolem řeky Rokytné, které vyniká zachovalou krajinou. Tvoří ji říční zákruty, staré břehové porosty a četná skaliska. Přírodní park Rokytná začíná za vesničkou Příštpo, kde se objevují první skaliska.

Příštpo

Na 14 km trase údolím Rokytné se můžete vydat již z jaroměřického náměstí.

Odtud vyrazíte po žluté turistické značce do Příštpa a dále údolím k Pulkovskému mlýnu až do vesnice Biskupice.

nám. Míru 1, 676 02 Mor. Budějovice
+ 420 568 421 100
muzmb.cz

8,4 km

**Muzeum Vysočiny
Moravské Budějovice**

**Zajímavosti
v okolí
do 15km**

Dolní Vilémovice 63, 675 52
+ 420 568 862 160
obecdolnivilemovice.cz

10,9 km

**Pamětní síň
Jana Kubiše**

Střítež 152, 674 01 Střítež
+420 605 223 100
detskyzabavnipark.cz

11,6 km

Dětský zábavní park

Valeč 1, 675 53 Valeč u Hrotovic
+420 568 441 372
hotel-valec.cz

13,7 km

Zámek Valeč

Jiříce u Moravských Budějovic 17,
671 54 Jiříce u Mor. Budějovic
+ 420 606 300 220
jirice17.cz

13,7 km

**Rozhledna Anička,
galerie „Setkání”**

Zámek 1, 674 01 Třebíč
+ 420 568 408 890
muzeumtr.cz

14,7 km

**Muzeum Vysočiny
Třebíč - zámek**

Destinační kancelář
Třebíčsko - Moravská
trebicsko-moravskavysocina.cz

Zámek 1, 674 01 Třebíč
+ 420 568 610 022
visittrebic.cz

14,7 km

Bazilika sv. Prokopa

Vysočina Tourism

vysocinatourism.cz
vysocina.eu

Subakova, 674 01 Třebíč
+ 420 568 610 023
visittrebic.cz

14,7 km

Židovská čtvrť

Hrádek, 674 01 Třebíč
+ 420 737 180 813
mkstrebic.cz

14,7 km

Židovský hřbitov

Subakova 1/44, 674 01 Třebíč
+ 420 568 610 023
mkstrebic.cz

14,7 km

Zadní synagoga

Dvorského 190/35, 674 01 Třebíč
+ 420 605 234 708
vetrnymlyntrebic.cz

14,7 km

Větrný mlýn

Nad Zámkem 1174, 674 01 Třebíč
+ 420 560 000 215
labyrinth-trebic.cz

14,7 km

Zábavní park Labyrint

Naučné stezky:

Bažantnice
GPS - začátek:
49.2318247N, 15.8546286E

Tomáše Bati 1083, 674 01 Třebíč
+ 420 733 673 006
alternator.cz

14,7 km

**Science centrum
Alternátor**

**Po stopách rabínů
a opatů**
GPS - začátek:
49.2171N, 15.8729E

Mládežnická 1096, 674 01 Třebíč
+ 420 568 826 250
lagunatrebic.cz

14,7 km

Aquapark Laguna

Švabinského 1310/5, 674 01 Třebíč
+ 420 724 188 158
planetariumtrebic.cz

14,7 km

**Hvězdárna
a planetárium Třebíč**

Leopolda Pokorného 24/28, 674 01 Třebíč
+ 420 737 103 866
mozkoherna.cz

14,7 km

Mozkoherna

Nad Zámkem 7, 674 01 Třebíč
+ 420 776 350 850
jaguar-trebic.cz

14,7 km

**Expozice sportovních
vozů Jaguar**

**Zajímavosti
v okolí
do 35km**

Pivovar Dalešice	15,9 km	Dalešice 71, 675 54 +420 730 151 902 pivovar-dalesice.cz
Rozhledna na Pekelném kopci	17,8 km	Třebíč - Mastník GPS: 49°10'58.522"N, 15°51'0.923"E
Dalešická přehrada	18 - 20 km	Stropešín/přístaviště Kramolín +420 723 190 709 dalesickaprehrada.cz
Zámek Jevišovice	20,6 km	Jevišovice 1, 671 53 Jevišovice +420 778 743 952 mzm.cz/stary-zamek-v-jevisticich
Rozhledna Mařenka	22,3 km	Štěměchy, GPS: 49.1707531N, 15.7030103E +420 606 764 312 marenka.cz
Hasičské muzeum Heraltice	22,3 km	Heraltice 1, 67521 Okříšky +420 603 575 153 heraltice.cz
Rozhledna Babylon	22,5 km	Kramolín, GPS: 49.1271978N, 16.1487567E +420 601 593 051 obeckramolin.cz
Infocentrum Jaderné elektrárny Dukovany	25 km	Dukovany 269, 675 50 Dukovany + 420 561 105 519 cez.cz
Mohelenská hadcová step	26,1 km	675 75 Mohelno +420 566 653 111 mohelno-obec.cz
Zámek Budišov	27,4 km	Budišov 1, 67503 Budišov +420 778 743 950 mzm.cz
Zámek Jemnice	27,9 km	Husova 1, 675 31 Jemnice +420 721 508 737 mesto-jemnice.cz
Zámek Náměšť nad Oslavou	29,6 km	Zámek 1, 675 71 Náměšť n. O. +420 568 620 319 zamek-namest.cz
Zámek Vranov nad Dyjí	30,7 km	Zámecká 93, 671 03 Vranov nad Dyjí +420 515 296 215 zamek-vranov.cz
Hrad Bítov	31,3 km	Bítov 1, 671 07 Uherčice +420 515 294 622 hrad-bitov.cz
Památník Bible Kralické	33,4 km	Martinská 228, 675 73 Kralice nad Oslavou +420 770 119 395 mzm.cz
Pohádková Panenská	34,4 km	Panenská, 675 31 Jemnice +420 737 925 685 pohadkova.panenska.cz

Cyklotrasy

č. 26 - Jihlava - Třebíč- Raabs
č. 481 - Lipník - Znojmo
č. 5125 - Telč - Jaroměřice n. R.
č. 5263 - Přístpo - Jevišovice



Restaurace a ubytování



Restaurace a cukrárna Viola
Komenského 34, 675 51 Jaroměřice n. R.
☎ +420 739 315 372
violajaromerice.cz

Restaurace Corrida
K Ráji 486, 675 51 Jaroměřice n. R.
☎ + 420 603 100 262
restauracecorrida.cz

Restaurace Hotel Opera
Komenského 996, 675 51 Jaroměřice n. R.
☎ +420 720 707 117
hotelopera.cz

Kavárna Splněný sen
nám. Míru 1, 675 51 Jaroměřice n. R.
☎ +420 160 575

Kavárna Alkafé
Helfertova 133, 675 51 Jaroměřice n. R.
☎ +420 734 734 167

Farní kavárna Boží kafe
Helfertova, 675 51 Jaroměřice n. R.

Občerstvení na zastávce
Kapinusova 1093, 675 51 Jaroměřice n. R.
☎ +420 739 223 840



Hotel Opera
Komenského 996, 675 51 Jaroměřice n. R.
☎ +420 720 026 225
hotelopera.cz

Penzion Leopold
Klášterní 677, 675 51 Jaroměřice n. R.
☎ +420 775 550 343
penzion.mitro.cz

Penzion Ferdinand
Žerotínova 17, 675 51 Jaroměřice n. R.
☎ +420 775 550 343
penzion.mitro.cz

Penzion U Zámku
nám. Míru 6, 675 51 Jaroměřice n. R.
☎ + 420 777 859 849
penzionuzamku.info

Penzion v lihovaru
Tyršova 190, 675 51 Jaroměřice n. R.
☎ +420 608 760 006
ubytovanijaromerice.wordpress.com/

Ubytování v soukromí - M. Vejtasová
Tyršova 156, 675 51 Jaroměřice n. R.
☎ +420 605 170 999
jaromerice-ubytovani.unas.cz



Autobusový terminál
Kaunicova, 675 51 Jaroměřice n. R.

Vlakové nádraží
Nádražní, 675 51 Jaroměřice n. R.

Vlakové nádraží se nachází 2,3 km za městem směrem
na Popovice.



Veřejné toalety ve městě:

Hotel Opera - Komenského 996

Radnice - nám. Míru 2

Autobusový terminál - ulice Kapinusova

Turistické informační centrum Jaroměřice nad Rokytnou



Komenského 996
675 51 Jaroměřice nad Rokytnou

+420 775 547 522

mks@jaromericenr.cz

jaromericenr.cz

Provozní doba:

Út–Pá 9:00–12:00 13:00–15:30

Červen a září:

Út–Pá 9:00–12:00 13:00–15:30

So 9:00–14:00


Červenec a srpen:

Út, Čt, Pá 9:00–12:00 13:00–17:00

St 9:00–12:00 13:00–16:00


So, Ne 9:00–12:00 13:00–17:00

Naučné stezky



Naučná stezka po Jaroměřicích nad Rokytnou Významná místa Jaroměřic nad Rokytnou

Návštěvníci Jaroměřic nad Rokytnou mohou při svých toulkách městem využít naučné stezky, které mapují významná místa Jaroměřic. Jsou v nich obsaženy nejen běžně navštěvované památky, ale také místa, která nejsou veřejnosti přístupná, a místa již zaniklá.



Naučná stezka Zapomenutá místa Jaroměřic nad Rokytnou

Brožury naučných stezek jsou k dostání v TIC.

Stezku si můžete stáhnout také na webových stránkách: jaromericenr.cz

Vydalo Město Jaroměřice nad Rokytnou
v roce 2024 v nákladu 1000 kusů.

Autor: Mgr. Lucie Vespalcová

Foto: MKS Jaroměřice nad Rokytnou

Tisk: VENDY atelier Moravské Budějovice

