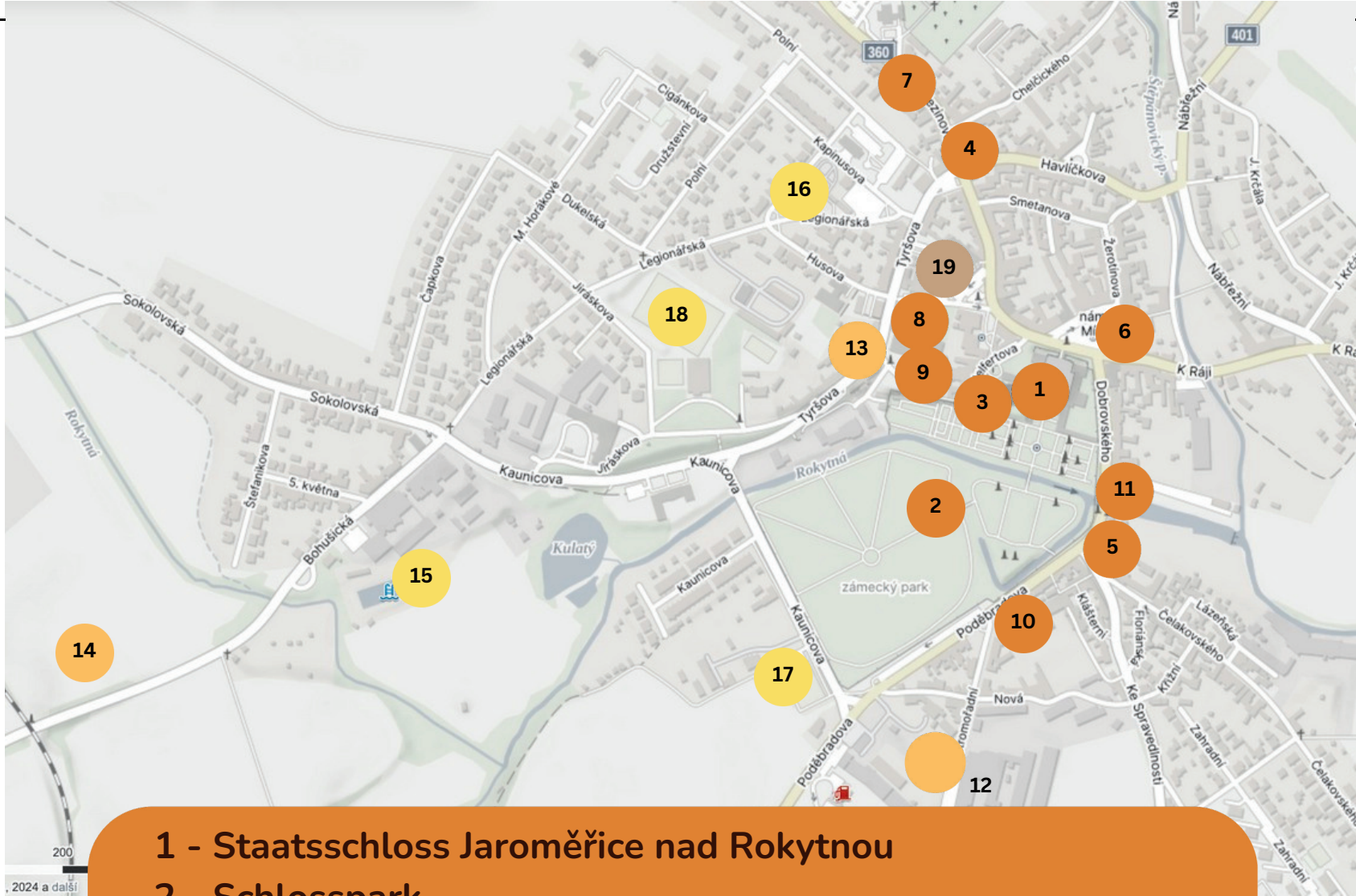




# Jaroměřice nad Rokýtnou

Reiseführer für die Stadt und Umgebung





- 1 - Staatsschloss Jaroměřice nad Rokytnou
- 2 - Schlosspark
- 3 - Kirche St. Margarethen
- 4 - Museum Otokar Březina
- 5 - Spital mit Katharinenkapelle
- 6 - Friedensplatz
- 7 - Skulptur Der Schöpfer und seine Schwester Schmerz
- 8 - Grundschule Otokar Březina
- 9 - Kapelle des hl. Josef
- 10 - Ehemaliges Servitenkloster – Pfarrhaus
- 11 - Sochy na mostě přes řeku Rokytnou

12, 13, 14 - Denkmäler für die in den Napoleonischen Kriegen  
gefallenen Soldaten

15 - Schwimmbad  
16 - Kinderverkehrsspielplatz  
17, 18 - Sportplätze

19 - TIC





Besuchszeiten:

April, Oktober

9:00–15:00 - Samstag, Sonntag

Mai, Juni, September

9:00–16:00 - täglich außer montags

Juli, August

9:00–17:00 - täglich außer montags

# Staatsschloss Jaroměřice nad Rokytnou




## Rundgang: Gräfliches Appartement

Der Rundgang umfasst den Ahnensaal, die Gemächer des Grafen, den Blauen Salon mit Gemäldegalerie, das Arbeitszimmer der Gräfin, den goldenen Empfangssalon, das Speisezimmer, das Arbeitszimmer des Grafen, den Ballsaal, das Chinesische Kabinett, das Schlafzimmer des Grafen und im Erdgeschoss die Sala terrena mit den angrenzenden römischen Thermen. Die Zimmer sind im Stil eines barocken Adelssitzes eingerichtet.

## Rundgang: Gästezimmer und Küche

In den Räumen des ehemaligen Empfangssalons, des Esszimmers sowie der Kinder-, Herren- und Damenzimmer können Sie einen Einblick in den Lebensstil der letzten Besitzer des Anwesens Jaroměřice vom Ende des 19. Jahrhunderts bis zur Mitte des 20. Jahrhunderts erhalten.



## Rundgang: Spielzeug vom Dachboden

Die Ausstellung antiken Spielzeugs ist mit Führung und ohne Kommentar zugänglich. Zu sehen sind antike Puppen, deren Reisekoffer und die gesamte Reiseausstattung, Teddybären, Kinderwagen, Puppenhäuser, Küchen, Dampfmaschinen, Bausätze, Züge und mehr. Insgesamt werden Sie über 200 Exponate sehen.

Staatsschloss Jaroměřice nad  
Rokytnou nám. Míru 1  
675 51 Jaroměřice nad Rokytnou

[zamek-jaromerice.cz](http://zamek-jaromerice.cz)



+420 568 440 237



[jaromerice@npu.cz](mailto:jaromerice@npu.cz)



Frei  
zugänglich

## Schlosspark

Der Schlosspark ist mit seiner Fläche von rund 11 Hektar einer der größten Parks in Mähren. Der Teil vor dem Fluss wurde im sogenannten französischen Stil mit einem Brunnen und in verschiedenen kunstvollen Formen angeordneten Büschen angelegt. Der Abschnitt jenseits des Flusses dann im englischen Stil, wo Bäume und Büsche frei wuchsen. Der Park verfügt über zahlreiche Steinbänke und Statuen, die Götterfiguren aus der antiken Mythologie darstellen. Zum Park gehört außerdem ein Nutzgarten mit einer ehemaligen Orangerie. Besucher werden von der Theaterinsel mit ihrer natürlichen Schlossbühne angezogen, die bereits Schauplatz zahlreicher Aufführungen, Opern und Ballette war. Der Schlosspark ist täglich geöffnet. In der Saison (April - September) von 7:00 bis 20:00 Uhr. Nebensaison (Oktober - März) von 8:00 bis 17:00 Uhr.

## Trainingsgarten des Tageszentrums Barevný svět o.p.s.

An den Stellen, wo einst der Schlossgärtner Blumen und Gemüse anbaute, befindet sich heute auch ein Trainingsgarten für die Klienten des Tageszentrums Barevný svět. Die Produkte aus dem Garten verwenden sie in ihrem eigenen Trainingscafé Erfüllter Traum, das sich im Hof des Schlosses Jaroměřice befindet. Für Liebhaber des Schlossparks besteht beim Café-Personal die Möglichkeit, Picknickkörbe und Decken auszuleihen. Sie füllen den Korb für Sie mit Leckereien und Getränken Ihrer Wahl und Sie finden Ihren Platz für das Festmahl im Park auf der anderen Seite des Flusses.





**Besuchszeiten:**  
April, Oktober  
9:00–15:00 - Freitag, Samstag, Sonntag  
Mai, Juni, September  
9:00–16:00 - täglich außer montags  
Juli, August  
9:00–17:00 - täglich außer montags

## Kirche St. Margarethen


Die Kirche kann im Rahmen von zwei Rundgängen besichtigt werden.

**Rundgang A:** Erdgeschoss (Seitengang, Hauptschiff, Alte Sakristei), Obergeschoss (Raum hinter dem Gemälde, Oberes Oratorium, Oberchöre, 3D-Modell des Fachwerkdaches, Hauptchor, Orgel).

**Rundgang B:** Nördlicher Untergang, Hauptschiff, Alte Sakristei, Kirchenräume, Südlicher Seitengang mit Ausstellung, neu errichtete Terrasse).

### Aussichtsturm der Kirche

Auch der Aussichtsturm der Kirche ist für die Öffentlichkeit zugänglich. Der Zutritt zum Turm ist durch ein Drehkreuz möglich.



Kirche St. Margarethen  
Helfertova  
675 51 Jaroměřice nad Rokytnou

[kosteljaromerice.cz](http://kosteljaromerice.cz)  
[farnostjaromerice.cz](mailto:farnostjaromerice.cz)

+420 604 907 690  
[kosteljaromerice@gmail.com](mailto:kosteljaromerice@gmail.com)



#### Besuchszeiten:

April, Oktober

9:00–15:00 - Freitag, Samstag, Sonntag

Mai, Juni, September

9:00–16:00 - täglich außer montags

Juli, August

9:00–17:00 - täglich außer montags

## Museum Otokar Březina

Im ersten Stock des Museums befindet sich die im Original erhaltene Wohnung des Dichters mit Möbeln, Gemälden, Grafiken und kleineren Skulpturen, die ihm der Bildhauer František Bílek noch zu seinen Lebzeiten geschenkt hat, außerdem gibt es Vitrinen mit seltenen Dokumenten und andere Andenken.

Im Erdgeschoss befindet sich eine Studienbibliothek, die Herausgebern der Werke von O. Březina, Studierenden, die an ihren Diplomarbeiten arbeiten, und anderen Interessierten dient. Im Flur vor der Bibliothek befinden sich eine Ausstellung zur Museums- und Vereinsgeschichte sowie mehrere Glas-Tischvitrinen zur Gestaltung thematischer Ausstellungen.

## Garten der Symbole von Otokar Březina

Der Garten der Symbole mit einem Steingarten des tschechischen Schriftstellers Karel Čapek wurde 2011 im Atrium des Museums der Öffentlichkeit zugänglich gemacht. Der Dichter Otokar Březina war der Hauptvertreter des Symbolismus in unserem Land, daher ist auch dieser Garten mit Symbolen verwoben, die mit seinem Leben, Werk und seinen Freunden verbunden sind.



Museum Otokar Březina  
Březinova 46  
675 51 Jaroměřice nad Rokytnou

[otokarbrezina.cz](http://otokarbrezina.cz)



+420 603 760 768



[studijniknihovna@otokarbrezina.cz](mailto:studijniknihovna@otokarbrezina.cz)



# Spital mit Katharinenkapelle

## Kräutergarten

Der Kräutergarten dient den Besuchern als Ort der Ruhe und Entspannung. Er wurde 2015 als Meditationsgarten angelegt. Es ist Teil des Barockgebäudes des Spitals mit der Katharinenkapelle, die 1671 – 1672 von Johann Adam von Questenberg umgebaut wurde. Das Gebäude ist derzeit für die Öffentlichkeit geschlossen. Der Garten ist frei zugänglich und wird unabhängig betrieben.

Es ist je nach aktuellem Wetter geöffnet.

Juni, Juli, August – 9:00–17:00 Uhr. März, April, Mai – 9:00–16:00 Uhr.

**Frei  
zugänglich**



Spital mit Katharinenkapelle  
F. V. Míči 726  
675 51 Jaroměřice nad Rokytnou


[zazij-jaromerice.cz](http://zazij-jaromerice.cz)  
[jaromericenr.cz](http://jaromericenr.cz)



+420 775 547 522



[mks@jaromericenr.cz](mailto:mks@jaromericenr.cz)



## Dreifaltigkeitssäule

Die Dreifaltigkeitssäule auf dem heutigen Friedensplatz wurde 1716 von Johann Adam Questenberg errichtet. Im Jahr 1898 wurde sie renoviert und an der Vorderwand eine Marmorplatte angebracht.

Weitere  
Sehenswürdigkeiten  
der Stadt

Friedensplatz

## Brunnen auf dem Friedensplatz

Auf der Ostseite des Platzes steht ein sechseckiger Brunnen mit zwei Statuen in der Mitte. Eine zeigt eine bürgerliche Frau in zeitgenössischer Barockkleidung, die mit ihrer rechten Hand ein kleines Kind vor sich herführt. Das ist Elisabeth mit dem kleinen Johannes dem Täufer. An diese Statue lehnt mit dem Rücken die Statue der Heiligen Katharina, die vor Schmerz fällt.



## Rathaus

Das Rathausgebäude aus dem Jahr 1933 steht seit 2012 unter Denkmalschutz. Es ist in einem intakten Zustand mit einem Minimum an geringfügigen Änderungen und einer Reihe von Originalmerkmalen erhalten geblieben. Der Innenraum besticht durch die Verwendung edler Materialien (Marmor, Granit) und verschiedener künstlerischer und handwerklicher Details.





## Skulptur Der Schöpfer und seine Schwester Schmerz

Die Skulptur „Der Schöpfer und seine Schwester Schmerz“ wurde in den 1930er Jahren vom Bildhauer František Bílek für das Grab des Dichters Otokar Březina geschaffen. Das Grab mit der Skulptur befindet sich am Hauptweg des Friedhofs auf der linken Seite.

Březinova-Straße Nr. 61

Weitere  
Sehenswürdigkeiten  
der Stadt



## Grundschule Otokar Březina

Das Gebäude der Grundschule wurde am 15. August 1899 als Jubiläumsschule von Kaiser und König Franz Joseph I. feierlich eröffnet. Den heutigen Namen verdankt es dem Dichter Otokar Březina, der von 1901 bis 1925 als Lehrer an der örtlichen Schule tätig war.

Komenského-Straße Nr. 120



## Kapelle des hl. Josef

Die Kapelle des hl. Josef wurde während der Herrschaft von Johann Adam von Questenberg im ersten Jahr des 18. Jahrhunderts an der Stelle eines alten Friedhofs erbaut und diente ihrem Zweck bis 1835.

Helfertova-Straße Nr. 130



## Ehemaliges Servitenkloster

Das Servitenkloster wurde von Johann Adam Questenberg erbaut. Die Serviten nutzten es von 1679 bis 1784. Einige Bauten wurden nach und nach abgerissen und neu aufgebaut. Heute befindet sich hier ein Pfarrhaus.

Poděbradova-Straße Nr. 551



## Statuen auf der Brücke über den Fluss Rokytná

Der Barockstil wurde mit zahlreichen Steinskulpturen in das Erscheinungsbild der Stadt eingeschrieben. Das größte Ensemble schmückt die Brücke über den Fluss Rokytná.

Weitere Sehenswürdigkeiten der Stadt

F. V. Míči-Straße (GPS 49.0924494N, 15.8931808E)

## Denkmäler für die in den Napoleonischen Kriegen gefallenen Soldaten

Im Jahr 2016 wurden drei Denkmäler an den Orten von Massengräbern von Opfern der Napoleonischen Kriege entdeckt. Am Anfang der Allee (Radweg Nr. 26 Richtung Blatnice) befindet sich das erste Massengrab von 50 gefallenen französischen Soldaten aus dem Jahr 1809. Das zweite Massengrab, ebenfalls aus dem Jahr 1809, befindet sich auf dem heute nicht mehr existierenden Friedhof in der Nähe der Kapelle des hl. Josef. 6 französische Soldaten sind hier begraben. Das dritte und viel größere Grab stammt aus den Jahren 1813 bis 1814, als Österreich nach der Völkerschlacht bei Leipzig in Jaroměřice das „Hauptspital Nr. 24“ errichtete. Von den tausend Verwundeten, die zum Schloss und ehemaligen Kloster transportiert wurden, starben hier 850 Soldaten der österreichischen, russischen und französischen Armee. Auf der Wiese hinter der ehemaligen Ziegelei wurden Massengräber angelegt. Die Gruben, die nach der Gewinnung von Ziegellehm übriggeblieben waren, wurden offenbar zu diesem Zweck verwendet, und die Fläche dieser Begräbnisstätte war sicherlich nicht klein.

Ende der Stromořadní-Straße (Beginn des Radwegs Nr. 26 Richtung Blatnice) (GPS 49.0880658N, 15.8900922E)

Helfertova-Straße (an der Kapelle des hl. Josef) (GPS 49.0940983N, 15.8893594E)

Straße Richtung Bohušice (am Bahnübergang) (GPS 49.0898967N, 15.8739875E)





## Schwimmbad

Bohušická-Straße  
+ 420 777 714 419  
tesma@tesma.cz

[www.koupalistejaromerice.cz](http://www.koupalistejaromerice.cz)

Öffnungszeiten:

Juli und August:

MO – SO: 10.00 – 19.00

Schwimmbad  
Sportplatz  
Spielplatz

## Transportspielplatz für Kinder

Legionářská-Straße  
+420 735 197 313

Öffnungszeiten:

April-Oktober:

MO – SO: 8.00-20.00 Uhr

November:

MO – SO: 8.00-17.00 Uhr



## Sportgelände Skatepark

Kaunicova-Straße

Das Gelände verfügt über drei Skateboardwände, Tennisplätze und einen Kinderspielplatz.

Der Skatepark und der Spielplatz sind für die Öffentlichkeit frei zugänglich, die Tennisplätze werden vom örtlichen Sokol-Verein verwaltet.

## Sportgelände

Tyršova-Straße  
+420 735 197 313  
[sportovni.arenal@jaromerice.cz](mailto:sportovni.arenal@jaromerice.cz)  
[www.sportovniarenaljaromerice.cz](http://www.sportovniarenaljaromerice.cz)

Öffnungszeiten:

MO – FR: 15.00–20.00

SA – SO: 9.00–12.00; 14.00–20.00

(Wochenenden nur in Monaten Mai – August)





## Ziegenfarm Hof Ratibořice

Neben der Produktion und dem Verkauf von Ziegenprodukten ist der Hof Ratibořice auch auf Agrotourismus spezialisiert. Der Hof ist jeden Samstag von 14:00 bis 18:00 Uhr für die Öffentlichkeit zugänglich.

Sehenswürdigkeiten  
im Umkreis  
von 5 km

Ratibořice Nr. 1, 675 51 Jaroměřice n. R.  
+420 568 440 617 kozimleko.cz

## Bauernmuseum Příložany

Im Bereich des Bauernhauses Nr. 8 in Příložany befindet sich ein privates Bauernmuseum, das von der Familie Kopeček erbaut wurde. Die Ausstellung versucht darzustellen, wie die Menschen bis etwa 1950 auf dem Land lebten und wirtschafteten.



Příložany Nr. 8, 675 51 Jaroměřice n. R.  
+ 420 776 795 669  
zdenek2912@seznam.cz

## Dorf-Denkmalzone Boňov

Aufgrund der nahezu ursprünglich erhaltenen Dorfstruktur und des architektonischen Wertes der Dorfgebäude wurde das Dorf Boňov im Jahr 1995 zum Denkmalschutzgebiet erklärt. Im Dorf wurde die Serie „Četnické humoresky (Gendarm-Humoresken)“ gedreht.

Boňov, 675 51 Jaroměřice n. R.

## Naturpark Rokytná

Das Tal rund um den Fluss Rokytná zeichnet sich durch seine gut erhaltene Landschaft aus. Es besteht aus Flussbiegungen, alter Ufervegetation und zahlreichen Felsen. Der Naturpark Rokytná beginnt hinter dem Dorf Příklad, wo die ersten Felsen auftauchen.

### Příklad

Die 14 Kilometer lange Strecke durch das Rokytná-Tal können Sie vom Jaroměřice-Platz aus beginnen. Von hier aus folgen Sie dem gelben Wanderweg nach Příklad und dann durch das Tal zur Pulkov-Mühle und weiter zum Dorf Biskupice.

nám. Míru 1, 676 02 Mor. Budějovice  
+ 420 568 421 100  
muzmb.cz

8,4 km

Dolní Vilémovice 63, 675 52  
+ 420 568 862 160  
obecdolnivilemovice.cz

10,9 km

Střítež 152, 674 01 Střítež  
+420 605 223 100  
detskyzabavnipark.cz

11,6 km

Valeč 1, 675 53 Valeč u Hrotovic  
+420 568 441 372  
hotel-valec.cz

13,7 km

Jiřice u Moravských Budějovic 17,  
671 54 Jiřice u Mor. Budějovic  
+ 420 606 300 220  
jirice17.cz

13,7 km

Zámek 1, 674 01 Třebíč  
+ 420 568 408 890  
muzeumtr.cz

14,7 km

Zámek 1, 674 01 Třebíč  
+ 420 568 610 022  
visittrebic.eu

14,7 km

Subakova, 674 01 Třebíč  
+ 420 568 610 023  
visittrebic.eu

14,7 km

Hrádek, 674 01 Třebíč  
+ 420 737 180 813  
mkstrebic.cz

14,7 km

Subakova 1/44, 674 01 Třebíč  
+ 420 568 610 023  
mkstrebic.cz

14,7 km

Dvorského 190/35, 674 01 Třebíč  
+ 420 605 234 708  
vetrnymlyntrebic.cz

14,7 km

Nad Zámkem 1174, 674 01 Třebíč  
+ 420 560 000 215  
labyrint-trebic.cz

14,7 km

Tomáše Bati 1083, 674 01 Třebíč  
+ 420 733 673 006  
alternator.cz

14,7 km

Mládežnická 1096, 674 01 Třebíč  
+ 420 568 826 250  
lagunatrebic.cz

14,7 km

Švabinského 1310/5, 674 01 Třebíč  
+ 420 724 188 158  
planetariumtrebic.cz

14,7 km

Leopolda Pokorného 24/28, 674 01 Třebíč  
+ 420 737 103 866  
mozkoherna.cz

14,7 km

Nad Zámkem 7, 674 01 Třebíč  
+ 420 776 350 850  
restaurace-lihovar.cz

14,7 km

**Museum Region  
Hochland  
Moravské Budějovice  
Gedenkhalle  
Jana Kubiše**

**Kindervergnügungspark**

**Schloss Valeč**

**Aussichtsturm Anička,  
Galerie der „Begegnungen“**

**Museum  
der Region Hochland**

**Třebíč - schloss  
Bazilika des hl. Prokop**

**Jüdisches Viertel**

**Jüdischer Friedhof**

**Hintere Synagoge**

**Windmühle**

**Vergnügungspark  
Labyrinth**

**Science - zentrum  
Alternátor**

**Aquapark Laguna**

**Sternwarte und  
Planetarium Třebíč**

**Mozkoherna**

**Jaguar  
Sportwagensausstellung**

**Sehenswür-  
digkeiten  
im Umkreis  
von 15 km**

**Büro**

**Třebíčsko - Moravská  
trebicsko-moravskavysocina.cz**

**Vysočina Tourism  
vysocinatourism.cz  
vysocina.eu**

**Lehrpfade:**

**Fasangarten  
GPS - Beginn:  
49.2318247N,  
15.8546286E**

**Auf den Spuren der  
Rabbiner und Äbte  
GPS - Beginn:  
49.2171N, 15.8729E**

## Sehenswürdigkeiten im Umkreis von 35 km

<b>Brauerei Dalešice</b>	15,9 km	Dalešice 71, 675 54 +420 730 151 902 pivovar-dalesice.cz
<b>Aussichtsturm auf dem Höllenberg</b>	17,8 km	Třebíč - Mastník GPS: 49°10'58.522"N, 15°51'0.923"E
<b>Talsperre Dalešice</b>	18 - 20 km	Stropešín/přístaviště Kramolín +420 723 190 709 dalesickaprehrada.cz
<b>Schloss Jevišovice</b>	20,6 km	Jevišovice 1, 671 53 Jevišovice +420 778 743 952 mzm.cz/stary-zamek-v-jevisticich
<b>Aussichtsturm Mařenka</b>	22,3 km	Štěměchy, GPS: 49.1707531N, 15.7030103E +420 606 764 312 marenka.cz
<b>Feuerwehrmuseum Heraltice</b>	22,3 km	Heraltice 1, 67521 Okříšky +420 603 575 153 heraltice.cz
<b>Aussichtsturm Babylon</b>	22,5 km	Kramolín, GPS: 49.1271978N, 16.1487567E +420 601 593 051 obeckramolin.cz
<b>Infozentrum Kernkraftwerks Dukovany</b>	25 km	Dukovany 269, 675 50 Dukovany + 420 561 105 519 cez.cz
<b>Mohelenská hadcová step (Serpentinit-Steppe)</b>	26,1 km	675 75 Mohelno +420 566 653 111 mohelno-obec.cz
<b>Schloss Budišov</b>	27,4 km	Budišov 1, 67503 Budišov +420 778 743 950 mzm.cz
<b>Schloss Jemnice</b>	27,9 km	Husova 1, 675 31 Jemnice +420 721 508 737 mesto-jemnice.cz
<b>Schloss Náměšť nad Oslavou</b>	29,6 km	Zámek 1, 675 71 Náměšť n. O. +420 568 620 319 zamek-namest.cz
<b>Schloss Vranov nad Dyjí</b>	30,7 km	Zámecká 93, 671 03 Vranov nad Dyjí +420 515 296 215 zamek-vranov.cz
<b>Burg Bítov</b>	31,3 km	Bítov 1, 671 07 Uherčice +420 515 294 622 hrad-bitov.cz
<b>Denkmal der Kralitzer Bibel</b>	33,4 km	Martinská 228, 675 73 Kralice nad Oslavou +420 770 119 395 mzm.cz
<b>Märchenlehrpfad Panenská</b>	34,4 km	Panenská, 675 31 Jemnice +420 737 925 685 pohadkova.panenska.cz

### Radwege

Nr. 26 - Jihlava - Třebíč- Raabs Nr.  
481 - Lipník - Znojmo Nr. 5125 -  
Telč - Jaroměřice n. R. Nr. 5263 -  
Příštpo - Jevišovice



# Restaurants und Unterkünfte



Restaurant und Konditorei Viola  
Komenského 34, 675 51 Jaroměřice n. R.

☎ +420 739 315 372  
violajaromerice.cz

Restaurant Corrida, K Ráji 486,  
675 51 Jaroměřice n. R.

☎ + 420 603 100 262  
restauracecorrida.cz

Hotel Opera, Komenského 996,  
675 51 Jaroměřice n. R.

☎ +420 775 707 117  
hotelopera.cz

Café Splněný sen, nám. Míru 1,  
675 51 Jaroměřice n. R.

☎ +420 722 370 289

Café Alkafé, Helfertova 133,  
675 51 Jaroměřice n. R.

☎ +420 734 734 167

Pfarrcafé Boží kafe, Helfertova,  
675 51 Jaroměřice n. R.

☎ +420 728 613 286

Občerstvení na zastávce, Kapinusova  
1093, 675 51 Jaroměřice n. R.

☎ +420 739 223 840



Hotel Opera  
Komenského 996, 675 51 Jaroměřice n. R.

☎ +420 720 026 225  
hotelopera.cz

Pension Leopold, Klášterní 677, 675  
51 Jaroměřice n. R.

☎ +420 775 550 343  
penzion.mitro.cz

Pension Ferdinand, Žerotínova 17, 675  
51 Jaroměřice n. R.

☎ +420 775 550 343  
penzion.mitro.cz

Pension Am Schloss, nám. Míru 6,  
675 51 Jaroměřice n. R.

☎ + 420 777 859 849  
penzionuzamku.info

Pensionin der Brennerei, Tyršova  
190, 675 51 Jaroměřice n. R.

☎ +420 608 760 006  
ubytovanijaromerice.wordpress.com/

Privatunterkunft- M. Vejtasová  
Tyršova 156, 675 51 Jaroměřice n. R.

☎ +420 605 170 999  
jaromerice-ubytovani.unas.cz



Busbahnhof  
Kaunicova, 675 51 Jaroměřice n. R.

Zugbahnhof  
Nádražní, 675 51 Jaroměřice n. R.  
Der Bahnhof liegt 2,3 km außerhalb der Stadt in  
Richtung Popovice.



Öffentliche Toiletten in der Stadt:

Hotel Opera - Komenského 996

Rathaus - nám. Míru 2

Busbahnhof - Kapinusova-Straße



# Touristeninformationszentrum Jaroměřice nad Rokytnou

Komenského 996  
675 51 Jaroměřice nad Rokytnou

+420 775 547 522  
mks@jaromericenr.cz

zazij-jaromerice.cz  
jaromericenr.cz

## Öffnungszeiten:

Di – Fr 9:00–12:00 13:00–15:30

Juni und September:

Di - Fr 9:00–12:00 13:00–15:30  
Sa 9:00–14:00

Juli und August:

Di, Do, Fr 9:00–12:00 13:00–17:00  
Mi 9:00–12:00 13:00–16:00  
Sa, So 9:00–12:00 13:00–17:00


## Lehrpfade

### Lehrpfad in Jaroměřice nad Rokytnou Bedeutende Orte in Jaroměřice nad Rokytnou

Besucher von Jaroměřice nad Rokytnou können bei einem Spaziergang durch die Stadt Lehrpfade nutzen, die bedeutende Orte in Jaroměřice abbilden. Dazu zählen nicht nur häufig besuchte Denkmäler, sondern auch Orte, die der Öffentlichkeit nicht zugänglich sind oder bereits verschwunden sind.

### Lehrpfad „Vergessene Orte von Jaroměřice nad Rokytnou“

Broschüren zu  
Naturlehrpfaden sind im  
Touristeninformationszentru  
m erhältlich. Sie können den  
Lehrpfad auch von der  
Website jaromericenr.cz  
herunterladen.



Veröffentlicht von der Stadt Jaroměřice nad Rokytnou  
im Jahr 2025 in einer Auflage von 800 Exemplaren.

Autor: Mgr. Lucie Vespalcová

Übersetzung: Langeo s. r. o.

Foto: MKS Jaroměřice nad Rokytnou

Druck: VENDY Atelier Moravské Budějovice



PODPOŘIL

Kraj Vysocina